




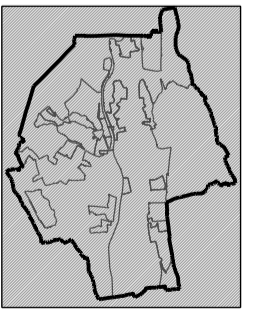


**ESTUDI D'INUNDABILITAT ACA**

-  Límit inundabilitat ACA cada 10 anys
  -  Límit inundabilitat ACA cada 50 anys
  -  Límit inundabilitat ACA cada 100 anys
  -  Límit inundabilitat ACA cada 500 anys
-  Límit municipal Palau-solità i Plegamans



**PLA D'ORDENACIÓ URBANÍSTICA MUNICIPAL  
AJUNTAMENT PALAU-SOLITÀ I PLEGAMANS**



Nº Plànol: 11.03.b  
Nom Plànol: SISTEMA HIDROGRÀFIC SEGONS ACA

Fase: Aprovació provisional      Data: Novembre 2014  
Ambit: Sòl Urbà i Urbanitzable      Escala: E: 1:15,000